



Ville de
Mandelieu-La Napoule

DIRECTION GENERALE
DES SERVICES TECHNIQUES

CONCESSIONS DES PLAGES NATURELLES

PLAGE DE LA RAGUETTE

PLAN PROJET

Version 8



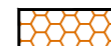



PLANCHE N° 1

Référence MLN-CONCESSION PLAGE DE LA RAGUETTE - PROJET		Fait par : M. PETRUCCI	Echelle : 1/500
Date :	Modifications		
02/04/2022	Intégration remarques DDTM du 29/03/2022		
24/06/2022	Déplacement du WC - modification cellule DPM		
26/08/2022	Intégration remarques DDTM du 25/08/2022		

Aire détente publique - terrasse estivale = 45.4 m²

Projet kiosque = 29.7 m²

LEGENDE

-  Surface libre de plage = 1641,7m²
-  Surface partie immergée = 1159,1m²
-  Surface partie émergée = 1253,1m²
-  Emprise d'une concession d'utilisation du domaine public maritime - Promenade du Littoral
-  Linéaire de plage = 73,9m
-  Périmètre de la concession = 4053,9m²

Nota : Emprise de la concession de la plage aux pieds de digue suivant plan de référence F002025 - Planche 1 - Plage de La Raguette - ATELIER DE TOPOMETRIE ET METROLOGIE ATM - le 21/05/2021

Surface totale concession : 4 053.9m²

Surface enrochements émergés non accessibles = 1253.1 m²

Surface enrochements immergés = 1159.1 m²

